


TÉRMINO MUNICIPAL	Puerto Real					REF. CATASTRAL	11028A015090100000KS 11028A015001700000KR
<u>Código camino</u>	PR 002	<u>Paraje</u>	Dehesa del Marquesado			<u>Pólígono / Parcela</u>	15/9010 y 15/170
<u>Longitud (m)</u>	3.137,00	<u>Anchura media (m)</u>	4	<u>Superficie (m2)</u>	12.548	<u>Situación legal o patrimonial</u>	Sin inscripción registral
<u>Denominación</u>	Camino de San Fernando a Medina Sidonia					<u>Estado de conservación</u>	Bueno
<u>Inicio / fin y descripción</u>	Comienza en la carretera de Diputación Ca 2014 y discurre en línea recta dirección este dando acceso a diversas parcelaciones de viviendas rústicas y cultivos agrícolas. Finaliza en el límite del Término Municipal con Chiclana de la Frontera en las inmediaciones del cortijo Las Bóvedas.						
<u>Uso</u>	Agrario y residencial						
<u>Afecciones</u>	No se observan afecciones, el trazado está libre de obstáculos y el acceso no está impedido por cancelas u otros elementos.						
<u>Observaciones</u>	Firme de zahorra compactada. El tramo recto coincide con Carril Mirlo con anchura 5 m en los primeros dos tercios. Presenta numerosos blandones de considerable tamaño y profundidad. El último tercio del tramo recto se estrecha a 3,5 m y se encuentra en peor estado. Al final de este tramo recto hay colocado un cartel de prohibido el paso pero el camino está abierto. El tramo de curvas se encuentra en estado deficiente y es intransitable sin vehículo todoterreno. El último tramo recto que discurre dirección sur se encuentra en estado bueno. En este punto existe otro cartel de prohibido el paso pero el camino está abierto.						

LISTADO DE COORDENADAS DEL EJE (ETRS 89 USO 30)

FOTOGRAFÍAS

COORDENADA USO ETRS 1989 USO 30					
PUNTO	COORDENADA X (m)	COORDENADA Y (m)	PUNTO	COORDENADA X (m)	COORDENADA Y (m)
1	223135,43744	4040058,99976	24	222845,05658	4040639,98193
2	223133,45306	4040078,84357	25	222813,30664	4040640,64325
3	223134,11456	4040121,17706	26	222767,66589	4040649,90369
4	223138,08337	4040144,98962	27	222699,53558	4040669,08594
5	223142,71350	4040202,53656	28	222636,03546	4040681,65387
6	223149,32800	4040289,18774	29	222591,71759	4040692,89850
7	223153,29681	4040355,99518	30	222582,45709	4040697,52887
8	223155,28125	4040397,66711	31	222579,14984	4040705,46649
9	223157,92694	4040425,44849	32	222579,14984	4040715,38824
10	223163,88013	4040481,01105	33	222579,14984	4040722,66431
11	223166,52606	4040512,76123	34	222590,39471	4040753,09143
12	223163,21881	4040521,36011	35	222595,68634	4040763,67474
13	223154,61993	4040531,28192	36	222597,00922	4040774,25824
14	223138,74469	4040547,15710	37	222591,05627	4040776,90399
15	223099,05713	4040570,96948	38	222299,74939	4040893,65161
16	223078,55182	4040585,08069	39	222116,12817	4040962,17877
17	223018,35919	4040607,57019	40	221934,09442	4041029,91235
18	222970,07245	4040618,81506	41	221880,11920	4041046,31641
19	222942,29132	4040622,12231	42	221748,88568	4041077,53754
20	222916,49432	4040622,12231	43	221503,88117	4041135,34888
21	222911,86401	4040621,46100	44	221228,71393	4041198,84900
22	222903,92664	4040620,79944	45	220704,70538	4041319,36700
23	222856,30145	4040636,67444			

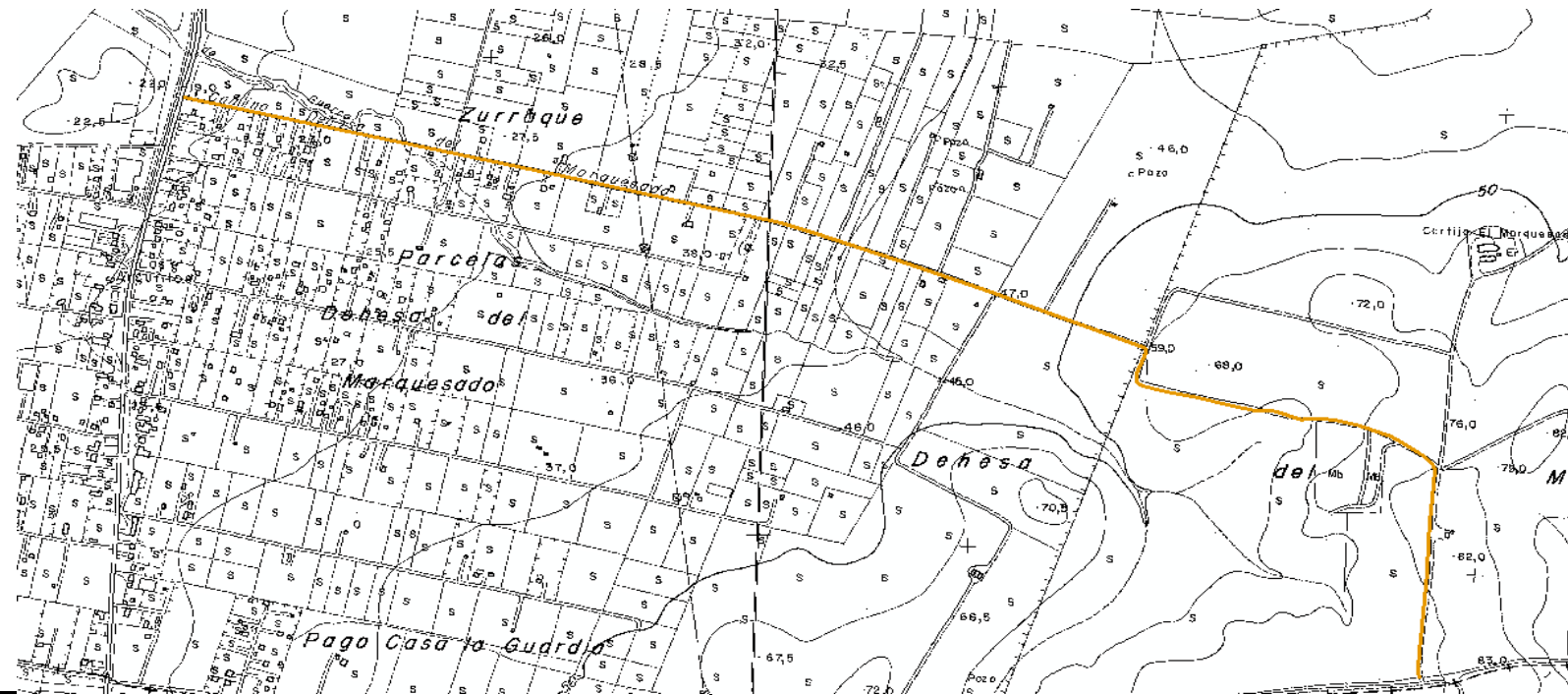


El Ingeniero de Montes Luis V. Luque Aguilar. Col. 3.531	El Director del Proyecto	Proyecto: Inventario Municipal de caminos rurales Promotor: Diputación de Cádiz Empresa: Montres Gestión Forestal SL Fecha:	FICHA Nº:	formato
			2	A3

LOCALIZACIÓN SOBRE ORTOFOTOGRAFÍA AÉREA PNOA MÁXIMA ACTUALIDAD



LOCALIZACIÓN SOBRE PLANO TOPOGRÁFICO DE ANDALUCÍA



El Ingeniero de Montes
Luis V. Luque Aguilar. Col. 3.531

El Director del Proyecto

Proyecto: Inventario Municipal de caminos rurales
Promotor: Diputación de Cádiz
Empresa: Montres Gestión Forestal SL
Fecha:

Plano nº:

formato

1

A3

TÉRMINO MUNICIPAL	Puerto Real				REF. CATASTRAL	11028A011000480000KU
<u>Código camino</u>	PR 001	<u>Paraje</u>	Laguna Seca y Malas Noches		<u>Póligono / Parcela</u>	11 / 48
<u>Longitud (m)</u>	3.168,00	<u>Anchura media (m)</u>	4	<u>Superficie (m2)</u>	12.672	Situación legal o patrimonial Finca Registral nº 18391 del Registro de la Propiedad nº 2 de El Puerto de Santa María, con nº de Registro 517 en el Inventario Municipal de Bienes
<u>Denominación</u>	Camino de Malas Noches				<u>Estado de conservación</u>	Bueno
<u>Inicio / fin y descripción</u>	Comienza en la carretera de Diputación CA 2014 y discurre en dirección este por una finca particular de pinar cultivos de secano hasta terminar en los Pozos de Malas Noches					
<u>Uso</u>	Agrario					
<u>Afecciones</u>	No se observan afecciones, el trazado está libre de obstáculos y el acceso no está impedido por cancelas u otros elementos.					
<u>Observaciones</u>	Firme de zahorra compactada. El tramo recto presenta blandones dispersos de considerable tamaño y profundidad. En la segunda mitad del tramo recto existe un desnivel longitudinal importante entre las dos mitades del camino. En el cruce con el carril perpendicular que da acceso a las otras fincas existe un portón pero aparece abierto con cartel de prohibido el paso. Al final del tramo recto e inicio del tramo curvo existe una valla que también aparece abierta con otro cartel de prohibido el paso. En este tramo curvo la vegetación empieza a invadir el camino, y a partir del badén de paso de agua se encuentra desdibujado.					

LISTADO DE COORDENADAS DEL EJE (ETRS 89 USO 30)

COORDENADA USO ETRS 1989 USO 30		
PUNTO	COORDENADA X (m)	COORDENADA Y (m)
1	221012,66604	4043374,72127
2	221111,85323	4043363,41824
3	221151,47731	4043360,62424
4	221296,60685	4043346,92408
5	221816,77873	4043294,11315
6	222264,66629	4043252,62640
7	222924,22094	4043189,12627
8	223683,57663	4043117,58279
9	223680,93079	4043116,52446
10	223702,83833	4043033,46629
11	223728,76755	4043024,47044
12	223775,86348	4043024,99961
13	223783,27183	4043029,23295
14	223788,56350	4043032,40796
15	223789,62184	4043057,80801
16	223792,79685	4043081,62055
17	223812,37605	4043105,43310
18	223848,88862	4043141,41651
19	223891,75121	4043169,46240
20	223964,24719	4043171,57907
21	223990,70557	4043186,39576
22	223995,99725	4043191,15827
23	224028,27648	4043172,10823

FOTOGRAFÍAS



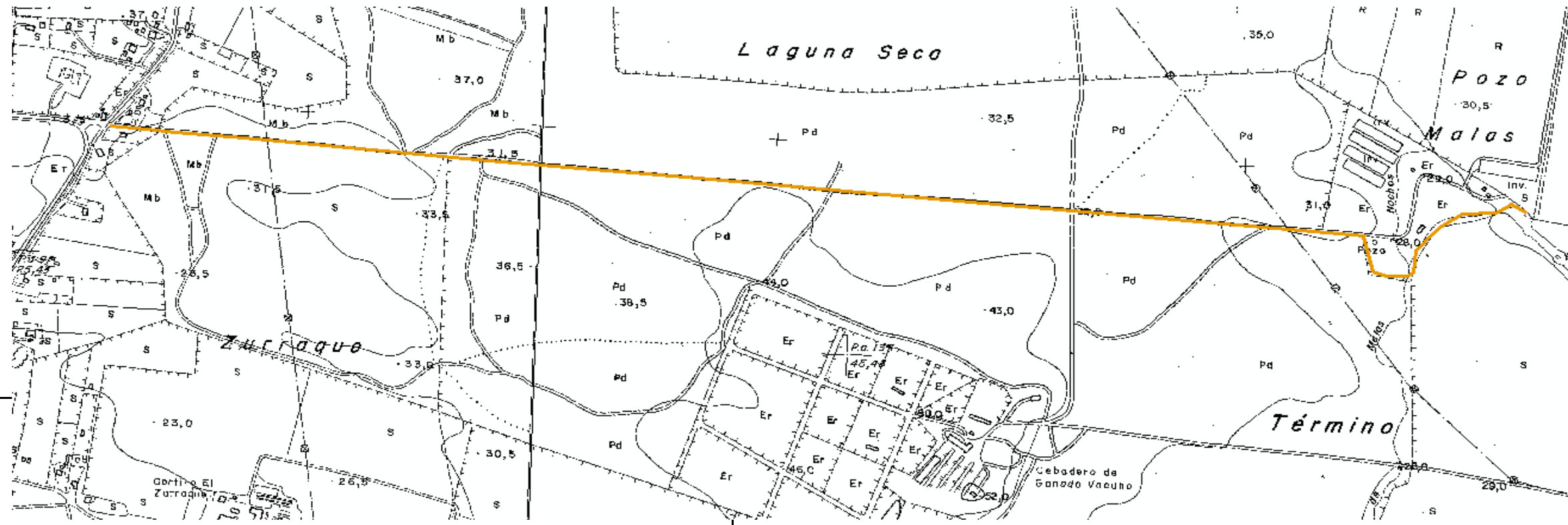
El Ingeniero de Montes Luis V. Luque Aguilar. Col. 3.531	El Director del Proyecto	Proyecto: Inventario Municipal de caminos rurales Promotor: Diputación de Cádiz Empresa: Montres Gestión Forestal SL Fecha:	<u>FICHA Nº:</u>	<u>formato</u>
			1	A3



LOCALIZACIÓN SOBRE ORTOFOTOGRAFÍA AÉREA PNOA MÁXIMA ACTUALIDAD



LOCALIZACIÓN SOBRE PLANO TOPOGRÁFICO DE ANDALUCÍA



El Ingeniero de Montes
Luis V. Luque Aguilar. Col. 3.531

El Director del Proyecto

Proyecto: Inventario Municipal de caminos rurales
Promotor: Diputación de Cádiz
Empresa: Montres Gestión Forestal SL
Fecha:

Plano nº:	formato
1	A3