



4ª PRUEBA CIRCUITO PROVINCIAL DE ORIENTACIÓN  
COMBINADO 2024  
II CIRCUITO DIPUTACIÓN DE CÁDIZ  
Cementerio-O 21 de diciembre de 2024



**BOLETÍN 0**



**4ª PRUEBA DEL CIRCUITO  
PROVINCIAL COMBINADO de  
ORIENTACIÓN DEPORTIVA**



II CIRCUITO "DIPUTACIÓN DE CÁDIZ" de Orientación Deportiva

**21 de DICIEMBRE de 2024**

**CEMENTERIO MANCOMUNADO BAHÍA DE CÁDIZ**

**ORGANIZA:**



**COLABORAN:**



**PATROCINAN:**





## ÍNDICE

<b><i>PRESENTACIÓN DE LA PRUEBA</i></b>	<b>4</b>
<b><i>COMITÉ DE ORGANIZACIÓN</i></b>	<b>4</b>
<b><i>PROGRAMA</i></b>	<b>5</b>
<b><i>NORMATIVA DE LA PRUEBA</i></b>	<b>5</b>
<b><i>INSCRIPCIONES</i></b>	<b>6</b>
<b><i>CATEGORÍAS</i></b>	<b>7</b>
<b><i>CLASIFICACIÓN</i></b>	<b>8</b>
<b><i>APARCAMIENTO</i></b>	<b>9</b>
<b><i>PATROCINIO Y COLABORADORES</i></b>	<b>10</b>

ANEXO 1: OBSERVACIONES PREVIAS A LA CARRERA

ANEXO 2: DECLARACIÓN DE EXENCIÓN DE RESPONSABILIDAD DEL PARTICIPANTE



## PRESENTACIÓN DE LA PRUEBA

El Club de Orientación SURORIENTANDO se complace en anunciaros la organización de la 4ª **Prueba del Circuito Provincial de Orientación Combinado de Cádiz** y 5ª **Prueba del Circuito Diputación de Cádiz** de la temporada 2024, que se disputará el sábado, 21 de diciembre en el Cementerio Mancomunado de la Bahía (Chiclana de la Fra.). Es la oportunidad de probar un mapa único y original en un entorno diferente y divertido para una carrera de orientación con diferentes opciones.

Se trata, en este caso, de una prueba **individual** en la que los participantes podrán acercarse a este divertido deporte en un entorno peculiar, en el que no se ha corrido antes, gracias a la colaboración de CEMABASA (Cementerio Mancomunado Bahía de Cádiz), en Chiclana de la Frontera..

La carrera consiste en un **recorrido clásico**, es decir, con **salidas escalonadas** y un **orden obligatorio para visitar los controles**. Además se celebrará de noche (a partir de las 19:00 h.) y a la que añadiremos una prueba de **micro-orientación** en mitad del recorrido, para las categorías competitivas.

**¡OJO!** es obligatorio el uso de **FRONTAL** y/o LINTERNA

**HAY ZONAS POR LAS QUE ESTÁ EXPRESAMENTE PROHIBIDO PASAR** y que se encuentran adecuadamente señalizadas en el mapa. **CUALQUIER ORIENTADOR/A QUE PASE POR ESTAS ZONAS SERÁ INMEDIATAMENTE DESCALIFICADO.**





## CEMABASA

CEMABASA es una empresa perteneciente al sector público, propiedad de los Ayuntamientos de Cádiz, Chiclana de la Frontera y Puerto Real, cuya finalidad principal es respetar la Memoria de nuestros seres queridos que han fallecido, facilitando a los familiares y amigos su despedida, en momentos especialmente sensibles.

Dentro de este marco de total y absoluto respeto a la memoria, CEMABASA se ha integrado en el Proyecto Nacional “CEMENTERIOS VIVOS”, que nació con la idea de acercarnos y mostrarnos, desde otro punto de vista, el gran atractivo histórico, paisajístico, monumental y cultural que nuestros cementerios ofrecen. Se trata de, vivir la emoción, el entorno, la naturaleza, la tranquilidad, la historia, la cultura, el arte o los paisajes, que los cementerios, como el CEMENTERIO MANCOMUNADO DE LA BAHÍA DE CÁDIZ en Chiclana de la Frontera, poseen.

Dentro de este programa y con esa finalidad, respetando al máximo la memoria de las personas que descansan en el cementerio, se celebran actividades culturales, de naturaleza, y en esta ocasión deportiva: LA CUARTA PRUEBA DEL CIRCUITO PROVINCIAL COMBINADO DE ORIENTACIÓN DEPORTIVA, que esperamos, se desarrolle, de manera óptima, aprovechando el marco incomparable de la naturaleza, paisajes y las instalaciones de CEMABASA en Chiclana de la Frontera.

Gracias a los organizadores por ayudar a poner en valor esa riqueza multifacética que posee nuestro Cementerio, auténtico santuario de la Memoria y el Recuerdo.





## COMITÉ ORGANIZADOR

**Director de la prueba:** Antonio M. Moreno Maceda

**Secretaría e inscripciones:** Carmen Becerra Vigarío y Elisa Pascual Becerra

**Logística e inscripciones:** Susana Rodríguez Vega

**Trazador:** Juan Vila Ramiro

**Árbitro Sport Ident:** Roberto Aragón Muriel

**Equipo de salida y meta:** Sonia Novas Santiago, Ignacio Otero Jiménez y Juan José Delgado Jaén

**Balizadores:** José Luis Rodríguez Súnico, Antonio David Sánchez Sánchez, Juan Vila Ramiro,

**Charla técnica de iniciación:** Antonio M. Moreno Maceda

**Cartografía:** Juan Vila Ramiro

## PROGRAMA

**Sábado, 21 diciembre de 2024**

- 18:00- Recepción de los participantes en la zona de aparcamientos, al sur del edificio de CEMABASA.
- 18:00- 18:30: Últimas inscripciones en salida con recargo.
- 18:45: Briefing (Información sobre normas de la prueba). **Y breve charla técnica para las categorías NO competitivas (Niños y promoción)**
- 19:00: Salida primeros corredores
- 21:30: Cierre de Meta





## NORMATIVA DE LA PRUEBA

Se trata de una competición INDIVIDUAL, con cronometraje SportIdent pero **SIN ACTIVACION DE SIAC-Air**; por lo que habrá que “picar” cada una de las bases.

- Cada corredor deberá estar en la zona de -3 minutos 3 minutos antes de su hora de salida (que se publicará en el boletín final). Pasará al cajón de -2 y luego al de -1 donde deberá recoger su mapa y comprobar su categoría. Cuando sea su hora comenzará el recorrido dirigiéndose al triángulo de salida
- Los **horarios de salida** se publicarán en el Boletín final, en la página del Club y en la página de la Federación Andaluza.
- Los **controles** (punto de paso obligatorio) dispuestos en el recorrido están marcados sobre el mapa con **círculos rojos**. La salida por un triángulo y la llegada por dos círculos concéntricos. Sobre el terreno se materializan en balizas naranjas y blancas de 30 centímetros de lado con su correspondiente número y estación electrónica de control. Los controles se colocan en lugares característicos del terreno representados sobre el mapa. El orientador confirma su paso por el control introduciendo su S.I. Card (tarjeta de control electrónica) en la estación que se encuentra en el control.
- Los controles de 30 cm contarán con una **franja gris reflectante**.
- Los recorridos, de longitud y dificultad variable según la categoría, se deben ejecutar lo más rápidamente posible.
- Hay un tiempo máximo para llegar a meta (2 horas), transcurrido el cual, se procederá al cierre de meta y recogida de los controles.
- **IMPORTANTE:** en algún punto del recorrido habrá un control especial en una pequeña zona donde se debe realizar un recorrido de **micro-orientación**. En dicha zona se hará entrega a cada corredor de un mapa específico, a escala 1:500 y SOLO PARA LAS CATEGORÍAS COMPETITIVAS, es decir, ÉLITE, tanto masculino como femenino que pasamos a explicar.

### Funcionamiento de la Micro-Orientación:

- Al llegar a la baliza de control situada junto al área de Micr-O, el corredor recibirá una tarjeta de control manual y el mapa específico de la zona (habrá varios recorridos diferentes).
- Estos controles **NO TENDRÁN CODIGO DE CONTROL** así que deberán asegurarse de que el que se registra sea el que está exactamente en el centro del círculo correspondiente de control. Para mayor facilidad, estos círculos contendrán un pequeño punto rojo en el centro de los





SurOriEnteNdo

mismos.

4ª PRUEBA CIRCUITO PROVINCIAL DE ORIENTACIÓN  
COMBINADO 2024

II CIRCUITO DIPUTACIÓN DE CÁDIZ  
Cementerio-O 21 de diciembre de 2024



- Las balizas serán del mismo tipo y color naranja y blanco pero de 10x10 cms (en lugar de 30x30 del resto del recorrido).
- Al terminar el recorrido de Micr-O los jueces comprobarán la corrección de las picadas ANTES DE PERMITIRLES LA PICADA EN LA ESTACIÓN S.I., que será la prueba de haber realizado correctamente este control especial y el corredor continuará con su carrera.
- En caso de error en alguna de las picadas, deberá coger otra tarjeta y volver a realizar la Micr-O. De lo contrario, no se dará por válido el control especial.





## INSCRIPCIONES

La fecha tope SIN RECARGO será el **domingo 15 de diciembre de 2024**, a las 23h59. Hasta el miércoles, 18 de diciembre, se admitirán inscripciones con 1€ de recargo (en las categorías Élite femenino y masculino). Es posible inscribirse el día de la prueba, pero no se garantizará que haya mapas para todos.

### ¿Cómo inscribirse?

Para inscribirte en esta prueba puedes hacerlo de las siguientes formas:

#### 1. Clubes

Con el Excel habitual:

<https://docs.google.com/spreadsheets/d/1LHleHDIIADTq1f7RAEsljZZH9glfiCBk/edit?gid=1169250164#gid=1169250164>

#### 2. Inscripción individual

[https://docs.google.com/forms/d/1nrAoZvCv2yoCTykFQOII03DL2alescrAdwxwl\\_WBNpA/edit](https://docs.google.com/forms/d/1nrAoZvCv2yoCTykFQOII03DL2alescrAdwxwl_WBNpA/edit)

Una vez inscritos enviar el resguardo bancario a [surorientando@gmail.com](mailto:surorientando@gmail.com)

**HASTA QUE NO SE RECIBA UNA CONFIRMACIÓN NO SE ESTARÁ INSCRITO EN LA PRUEBA.**

Las inscripciones colectivas (clubes básicamente) deberán enviar copia (al correo anterior) del resguardo de ingreso bancario realizado en el siguiente número de cuenta de Banco Santander cuyo beneficiario es CLUB DEPORTIVO SURORIENTANDO, con dirección C/ Arqueóloga M<sup>a</sup> Josefa Cisneros, 6, 1ªA (CÁDIZ) – C.I.F.: G-56510936

**ES86 0081 7414 8100 0149 8254**

Beneficiario: **CLUB DEPORTIVO SURORIENTANDO**

**IMPORTANTE:** poner nombre del Club en ordenante del ingreso y “Cementerio-O” en el asunto. Esto facilita mucho la labor de los compañeros de inscripciones en la entrega de las tarjetas. Debemos intentar que sean solo los corredores independientes y ocasionales los que paguen al recoger las tarjetas. Si no lo hacemos así y si llega mucha gente poco antes de la salida, es difícil cobrar y entregar las tarjetas.





Para facilitar la labor del personal de inscripciones, las tarjetas se entregarán en un paquete a un representante de cada club. Gracias por vuestra colaboración.

### Presencia en Ranking Provincial de Cádiz

Para facilitar la elaboración del ranking provincial, es OBLIGATORIO que los corredores federados añadan el número de licencia en el formulario de inscripción. Si algún club del CPCA remite vacío el campo de licencia, se entenderá que no tendrá licencia y, por tanto, no puntuará esa prueba en el ranking aún teniendo licencia vigente. Se agradece la colaboración de todos para agilizar la elaboración de este.

### Cuotas de inscripción

Las cuotas establecidas POR PERSONA son las siguientes:

	Club organizador CON LICENCIA	Club NO organizador, Independientes	SIN Licencia federativa (seguro de accidentes y RC)	
Categoría	Cuota en plazo			Recargo fuera de plazo
<b>SUPERA PMR</b> (Personas Movilidad Reducida)	4* €		+ 2 €	+ 1 €
<b>Iniciación Niñ@s</b>	4** €		+ 2 €	+ 1 €
<b>Promoción</b> <b>Masculina/femenina</b>	4 €	6 €	+ 2 €	+ 1 €
<b>ELITE</b> (Masculina y femenina)	4 €	6 €	+ 2 €	+ 1 €

\*el/la acompañante no paga inscripción, lógicamente.

Los corredores SIN Licencia deberán proporcionar la fecha de nacimiento y el número de DNI (el de los padres en caso de iniciación niños) a la hora de hacer la inscripción para poder tramitar el seguro de prueba (2€).



Los alumnos de la UCA tendrán una bonificación del 50 % siempre que tengan vigente el carné deportivo universitario y deberán abonar la cantidad correspondiente al seguro de la prueba si no están federados.

Por el hecho de inscribirse, los participantes autorizan a la grabación total o parcial de su participación en el mismo mediante fotografías, televisión, radio, vídeo y cualquier otro medio con los fines propios de la coordinación de estos premios.

## CATEGORÍAS

Para la prueba, siguiendo la normativa del Circuito Provincial de Orientación, se establecen las siguientes categorías:

**ÉLITE:** Modalidades Femenino y masculino

**PROMOCIÓN:** Modalidades Femenino y masculino

**INICIACIÓN NIÑOS:** niños menores de 14 años.

**SUPERA:** Personas con movilidad reducida (acompañante no paga inscripción)

Los alumnos de la UCA podrán participar en las categorías de ÉLITE o de PROMOCIÓN

## CLASIFICACIÓN

La clasificación de la prueba será valedera para el ranking del Circuito Provincial Combinado y se realizará de la siguiente manera:

1. El corredor que realice el recorrido en menos tiempo de cada categoría obtendrá 100 puntos.
2. El resto de corredores obtendrán los puntos resultantes de la aplicación de la siguiente fórmula:  $(\text{tiempo del corredor} / \text{tiempo del ganador}) \times 100$
3. En caso de no "picar" un control o hacerlo en un orden distinto al estipulado, el corredor será descalificado.

## ACCESO A LA CARRERA:

Desde **Algeciras**; por la N 340 (E5). Desvío a carretera de Medina A390

Desde **Rota** dirigirse a El Puerto y Puerto Real y seguir la A4 hasta salir por la carretera de Medina A390.

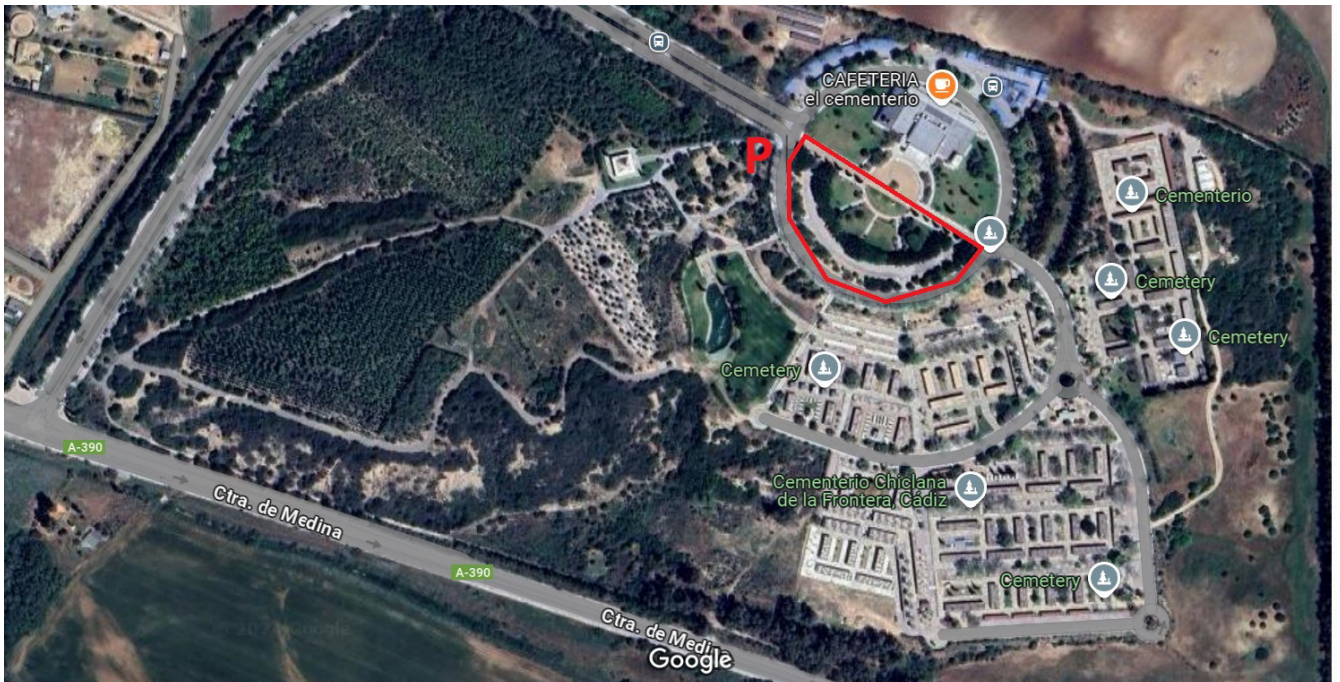
Desde **Cádiz**, CA-33 a San Fernando y seguir la A4 hasta salir por la carretera de Medina A390.,



## APARCAMIENTO OBLIGATORIO (GRATUITO)

Parking cementerio (Zona central, al sur del edificio de CEMABASA):

<https://maps.app.goo.gl/e1Yi2zoBgTppiUoc9>



**ATENCIÓN: NO APARCAR JUNTO AL EDIFICIO DE CEMABASA por su cara Norte**



4ª PRUEBA CIRCUITO PROVINCIAL DE ORIENTACIÓN  
COMBINADO 2024  
II CIRCUITO DIPUTACIÓN DE CÁDIZ  
Cementerí-O 21 de diciembre de 2024



**ORGANIZA:**

**PATROCINA:**










**COLABORAN:**



## ANEXO I: OBSERVACIONES PREVIAS A LA CARRERA

- Mapa realizado en octubre de 2024 por Juan Vila, a escala 1:10.000 siguiendo normativa ISSOM 2017
- Existen zonas del mapa **vetadas por la dirección del cementerio atendiendo a razones de respeto y seguridad del recinto** que vendrán marcadas con el símbolo 709 de “**fuera de competición**” (entramado magenta).
- El terreno comprende **dos zonas** bien diferenciadas; **una central asfaltada** que contiene las distintas calles entre nichos, mausoleos y demás, y **otra de campo** que la circunda con caminos y pistas bien marcadas, fuera de las cuales la vegetación es densa o muy densa. El desnivel es bajo y moderado, según zonas.
- Breve aclaración de simbología añadida en el mapa de MICRO orientación:

LEYENDA:	
	Banco
	Piedra Grande
	Piedra pequeña
	Arbol grande
	Arbol pequeño
	Palmera
	Vegetación baja

ACLARAREMOS CUALQUIER DUDA EN

[surorientando@gmail.com](mailto:surorientando@gmail.com)





## ANEXO II: DECLARACIÓN DE EXENCIÓN DE RESPONSABILIDAD DEL PARTICIPANTE EN LA COMPETICIÓN

**PRUEBA:** 4ª PRUEBA COMBINADA CPOP II CIRCUITO DIPUTACIÓN DE CÁDIZ DE ORIENTACIÓN 2024 (Chiclana). 21 de diciembre del 2024.

Todo participante declara:

1. Que mi inscripción a esta prueba, o la de mi representado (en el caso de menores de edad) implica la aceptación de este documento en todos sus puntos.
2. Que conozco y acepto íntegramente el contenido del Boletín de la Prueba y de sus Anexos, y acepto lo establecido en los reglamentos oficiales de la IOF (Federación Internacional de Orientación), FEDO (Federación Española de Orientación) FADO (Federación Andaluza de Orientación) en vigor.
3. Que me encuentro, o mi representado/a representado (en el caso de menores de edad) se encuentra, en condiciones físicas adecuadas y suficientemente entrenado/a para participar voluntariamente en esta competición de la modalidad deportiva de Orientación.
4. Que no padezco, o mi representado/a (en el caso de menores de edad) no padece, enfermedad, defecto físico o lesión que pueda agravarse y perjudicar gravemente la salud al participar en esta competición de la modalidad deportiva de Orientación.
5. Que, si padeciera, o mi representado/a (en el caso de menores de edad) padeciera, algún tipo de lesión, defecto físico o cualquier otra circunstancia que pudiera agravarse o perjudicar gravemente la salud, al participar en esta competición de la modalidad deportiva de Orientación, lo pondré en conocimiento de la Organización, aceptando las decisiones que al respecto se adopten por los/as responsables del evento.
6. Asumo los peligros y riesgos derivados de mi participación, o de mi representado/a (en el caso de menores de edad), en esta actividad deportiva, tales como, caídas; colisión con vehículos, participantes, espectadores; condiciones climáticas extremas y de humedad; estado de los viales, carretera y tráfico, (el presente enunciado tiene carácter meramente indicativo). Respetaré en todo momento las normas de circulación como cualquier otro peatón, siendo responsable de mi propia seguridad en relación con el tráfico urbano.
7. Que me encuentro, o mi representado/a (en el caso de menores de edad) se encuentra en posesión de la licencia federativa en vigor. En caso contrario lo haré constar en el momento de la inscripción, abonando el canon correspondiente del seguro deportivo de la prueba para cada uno de los días de participación.
8. Acepto cualquier decisión que cualquier responsable de la carrera (Jueces, ATS, Técnico de la Organización) adopte sobre mi habilidad, o la de mi representado/a, para completar esta competición de la modalidad deportiva de Orientación, con seguridad y sin riesgo para la salud.



9. Autorizo al Club Deportivo SURORIENTANDO para usar cualquier fotografía, filmación, grabación o cualquier otra forma de archivo de mi participación o la de mi representado/a, en este evento, sin derecho a contraprestación económica.

10.- Que eximo al Club Deportivo SURORIENTANDO y a cualquier persona física o jurídica vinculada con la organización de la prueba, de las responsabilidades derivadas de cualquier accidente causado tanto por motivo de hechos de la circulación, como por accidentes deportivos

11.- Que eximo a los anteriormente citados de cualquier perjuicio que, por motivos de salud, pudieran derivarse de mi participación, asumiendo personalmente el riesgo inherente para la salud que supone el esfuerzo físico requerido para la participación en esta prueba.

12.- Que eximo a los anteriormente señalados de cualquier responsabilidad que de la participación en la prueba pudiera derivarse, tal como pérdida o deterioro de objetos personales, por robo, extravíos u otras circunstancias.

13.- Que existe la posibilidad de sufrir un accidente deportivo inherente a la práctica de la carrera, asumiendo personalmente la responsabilidad de los accidentes que pudiera causar a cualquier participante de la prueba, excluyendo a la Organización de cualquier responsabilidad derivada de estos accidentes.

14- Que existe la posibilidad de causar un accidente a un tercero ajeno a la prueba, asumiendo personalmente la responsabilidad íntegra de este accidente y excluyendo a la Organización de cualquier responsabilidad derivada de estos accidentes.

15.- Que declaro conocer y haber recibido información sobre los riesgos propios de la participación en esta prueba, estando satisfecho de la información recibida, pudiendo haber formulado las preguntas convenientes y aclaradas todas mis dudas.

### **NOTA ADICIONAL**

La prueba va a desarrollarse en un recinto cerrado de especiales características; por lo que los participantes SE COMPROMETEN a salvaguardar el entorno, respetando tanto la flora como cualquier elemento de las instalaciones, no tirando residuos de ningún tipo, ni orgánicos ni inorgánicos (existen papeleras distribuidas por todo el recinto) y evitando gritar y alzar la voz de forma indebida.