

# Circuito Diputación de Cádiz de Orientación 2026 Rumbo Violeta III

## CASEM-CAMPUS de PUERTO REAL 15 de MARZO

INSCRIPCIONES



BOLETÍN FINAL



Diputación  
de Cádiz



Junta de Andalucía  
Consejería de Cultura y Deporte

ORGANIZA



Ayuntamiento de  
Puerto Real



EUROPEAN UNIVERSITY OF THE SEAS

ORGANIZA



FEDERACIÓN ANDALUZA DEL DEPORTE DE ORIENTACIÓN

ORGANIZA



SurOriEntando



Universidad  
de Cádiz



Co-funded by  
the European Union



Financiado con cargo a los créditos recibidos del Ministerio de Igualdad,  
Secretaría de Estado de Igualdad y contra la violencia de género.

# Circuito Diputación de Cádiz de orientación 2026

## III Rumbo Violeta

- Descripción de la prueba
- Explicación de la prueba
- Equipo organizador
- Horario
- Localizaciones
- Zonas de carrera
- Normativa de la Prueba
- Categorías
- Clasificación
- Descripción Técnica
- Sprint Indoor CASEM
- Sprint Toruños\_CASEM
- Juego Limpio
- Baños
- Cuotas de inscripción
- Inscrpciones



## Circuito Diputación de Cádiz de orientación 2026

# III Rumbo Violeta

### DESCRIPCIÓN DE LA PRUEBA

El CD SURORIENTANDO se complace en presentarles la 1ª Prueba del Circuito de Diputación de Cádiz Combinado, de la temporada 2026, que se disputará el *15 de marzo* en el *Campus de la UCA de Puerto Real*. Se trata de una carrera con dos etapas.

### EXPLICACIÓN DE LA PRUEBA

La UCA, el Ayuntamiento de Puerto Real y el club SURORIENTANDO unen sus esfuerzos para ofreceros un espectacular evento.

Como vimos en la pasada edición de 'Il Rumbo Violeta', un edificio será el "terreno de juego" en una carrera oficial de Orientación Deportiva. En ella, una singular cartografía multiplanta, realizada por el cartógrafo Mario Rodríguez, pondrá a prueba la capacidad de adaptación de las y los deportistas. Contaremos, además, con los *trazados* de nuestras compañeras *Susana Rodríguez Vega (CAMPUS)* y *Vicky Martí Barclay (INDOOR CASEM)*

Así, el evento constará de *dos etapas*: una carrera INDOOR en el CASEM y una carrera corta por el recinto del CAMPUS.

- En la primera de ellas se combinarán los planos de las diferentes plantas, salidas de emergencias, pasillos abiertos o cerrados con vallas.
- La segunda transcurrirá por el recinto del CAMPUS, si bien algún recorrido saldrá mínimamente al espacio natural contiguo.

Esperamos que volváis a disfrutar de nuestra propuesta.

## EQUIPO ORGANIZADOR

NOMBRE	FUNCIÓN
Patricia Peralta Luque	Directora
Susana Rodríguez Vega	Trazadora y balizadora
Vicky Martí Barclay	Trazadora
Irene Súnico Vega	Boletín y cartel
Lucía García Moreno	Balizadora
Sofía Otero Raposo	Sportident
José Luis Rodríguez Súnico	Codirección, Director técnico
Vanesa González Tirve	Salida
Julia Becerra Ramírez	Salida
Natividad Moreno León	Salida
Ana Isabel Jiménez Barragán	Salida
Davinia García Duarte	Meta
Elisa Gómez Lage	Secretaría y Meta
Carmen Becerra Vigario	Secretaría e inscripciones
Juan Miguel Carrasco Peinado	Sportident



Diputación  
de Cádiz



Ayuntamiento de  
Puerto Real



UCA

## HORARIO

- 9:30 Apertura Centro de competición. Recepción de participantes.
- 10:15 Charla deportistas iniciación.
- 10.40 Salida 1ª Corredora/or INDOOR CASEM.
- 12.10 Salida 1ª Corredora/or Sprint Toruños CAMPUS.
- 14.00 Cierre de Meta.
- 14.15 Entrega de premios.

## LAS HORAS DE SALIDA SE PUBLICARÁN EL VIERNES POR LA TARDE

[www.surorientando.es](http://www.surorientando.es), [www.control200.com](http://www.control200.com) y [www.orientacióncadiz.es](http://www.orientacióncadiz.es)

Rogamos su revisión para revisar posibles errores en las categorías. Especialmente en la comunidad UCA por si no se ha inscrito en la categoría generada para ese fin.

Se va asignar horas a todas las personas participantes, al tratarse de un evento de DOS etapas con un tiempo muy ajustado para desarrollarlas, y en la Normativa del Circuito Combinado no se establece que puedan participar sin hora de salida asignadas. Si por motivos de CONCILIACIÓN necesita un horario concreto, por favor, envíe un correo a [surorientando@gmail.com](mailto:surorientando@gmail.com). Haremos todo lo posible, asignando hora más temprana a la persona que está en niveles de competición y después acompañe a Menores.



## LOCALIZACIONES

1ª MANGA. SPRINT INDOOR CASEM.

<https://maps.app.goo.gl/BgQYysNhoTfrQzy3A>

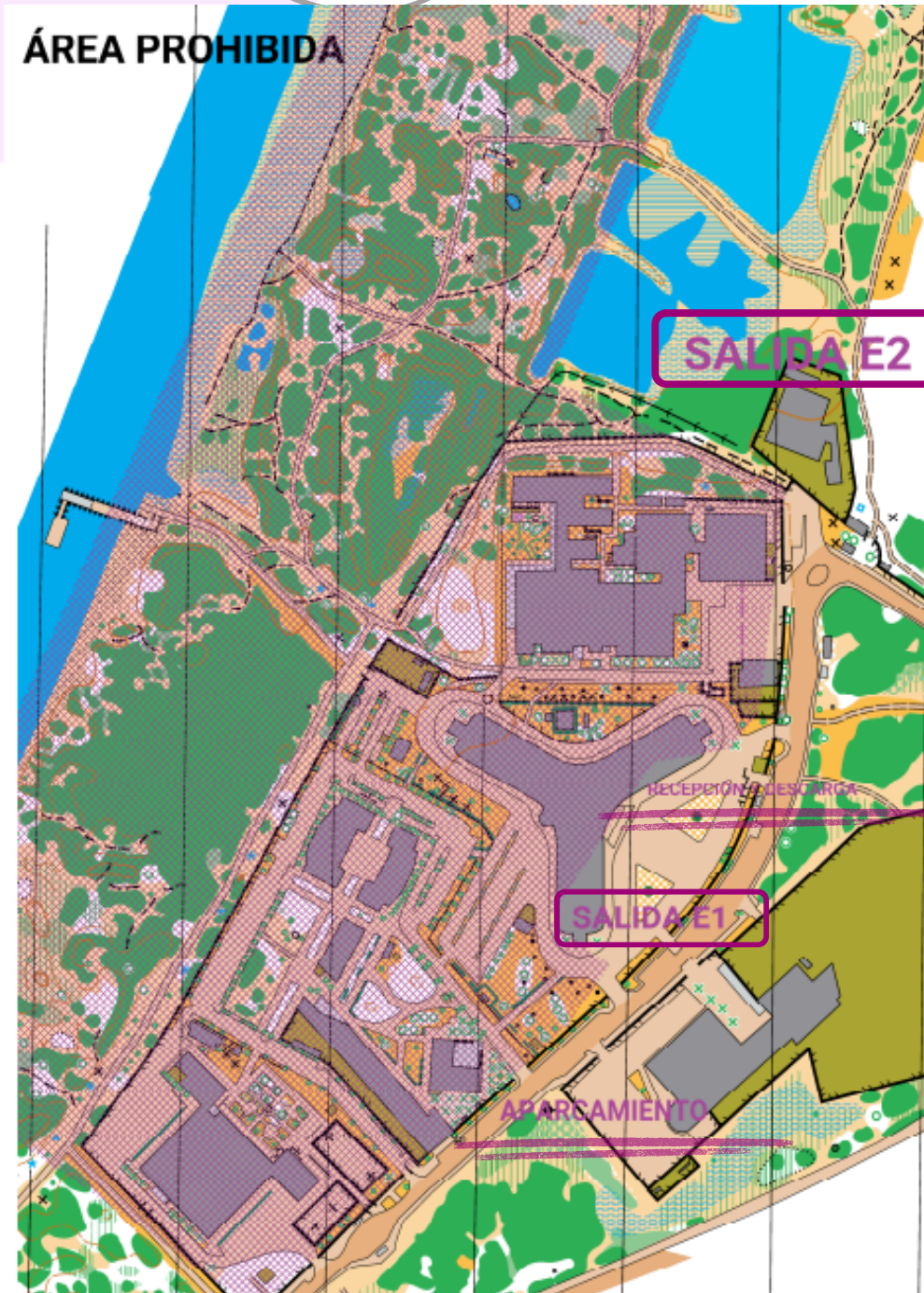
2ª MANGA. SPRINT Toruños-CAMPUS

APARCAMIENTO. Aparcamiento Polideportivo del campus del Rio San Pedro.

[https://maps.app.goo.gl/z5iJ6BPRB6D6p9xdA?g\\_st=ic](https://maps.app.goo.gl/z5iJ6BPRB6D6p9xdA?g_st=ic)



## ZONAS DE LA CARRERA



### Distancias:

Del Aparcamiento al Centro de Competición son 3 min andando.

Del Centro de competición a la Salida E1, 600m, ni tan solo 1 minuto andando.

Del Centro de Competición a la Salida E2, 2 min 30 seg andando.



Diputación  
de Cádiz



Ayuntamiento de  
Puerto Real



UCA

## NORMATIVA DE LA PRUEBA

Se trata de una competición INDIVIDUAL, con cronometraje Sportident

Cada deportista deberá estar en la zona de -3 minutos al menos 3 minutos antes de su hora de salida (que se publicará en el boletín final). Pasará al cajón de -2 y luego al de -1 donde deberá recoger su mapa y comprobar su categoría. Cuando sea su hora comenzará el recorrido dirigiéndose al triángulo de salida .

Los controles (punto de paso obligatorio) dispuestos en el recorrido están marcados sobre el mapa con círculos rojos. La salida por un triángulo y la llegada por dos círculos concéntricos. Sobre el terreno se materializan en balizas naranjas y blancas de 30 centímetros de lado con su correspondiente número y estación electrónica de control. **EXCEPCIÓN: la baliza de salida en esta ocasión será morada y blanca.** Los controles se colocan en lugares característicos del terreno representados sobre el mapa. Cada participante confirma su paso por el control introduciendo su S.I. Card (tarjeta de control electrónica) en la estación que se encuentra en el control.

Los recorridos, de longitud y dificultad variable según la categoría, se deben ejecutar lo más rápidamente posible.

## CATEGORÍAS

Para la prueba, siguiendo la normativa del Circuito Provincial de Orientación, se establecen las siguientes categorías:

- ÉLITE FEM Y ÉLITE MASC.
- VETERANA 55 FEM Y VETERANO 55 MASC.
- INICIACIÓN FEM E INICIACIÓN MASC.
- MENORES niñas y niños menores de 13 años (nacidos a partir 2014), que podrán ir en compañía de una o más personas adultas. Unisex.
- SUPERACIÓN. Deportistas con movilidad reducida, a veces precisan de apoyo para desplazar la silla de ruedas.

***Las y los participantes UCA deberán inscribirse en la categoría preferente e indicar que pertenecen al 'club UCA'.***

## CLASIFICACIÓN

La clasificación de la prueba será valedera para el ranking del Circuito Provincial Combinado y se realizará de la siguiente manera:

1. La corredora o corredor que realice el recorrido en menos tiempo (la suma de las dos carreras) de cada categoría obtendrá 100 puntos.
2. El resto de deportistas obtendrá los puntos resultantes de la aplicación de la siguiente fórmula:  $(\text{tiempo del corredor o corredora} / \text{mejor tiempo}) \times 100$
3. En caso de no "picar" un control o hacerlo en un orden distinto al estipulado, se procederá a la descalificación.

## DESCRIPCIÓN TÉCNICA

**Cartografía: Mario Rodríguez (CART-O), Diciembre 2023**

**Revisión para ISSPROM: Vicente López, Diciembre 2025**

**Escala 1:4000**

### ***Sprint Indoor Casem***

La primera de ellas sería una prueba sprint-indoor que se disputaría en el CASEM, en el interior del edificio. Son carreras muy cortas donde la persona ganadora haría entre 12 y 14 minutos.

En el CASEM nos encontraremos con cinco niveles, numerados en el mapa "Sótano", "Baja", "1", "2", "3". Las líneas entre controles se han movido para que la lectura de mapa sea más fácil, por lo que presentan muchos ángulos, y habrá que evitar salir en la dirección de la línea.

Los trazados se han diseñado en base a dos dificultades técnicas principales: Cambios de plantas consecutivos y elecciones de rutas sin excesiva dificultad (en iniciación y menores); y saltos de planta con elecciones de rutas más complejas (Élites y Personas Veteranas).

















Los descansillos de las escaleras vienen reflejados en la planta inmediatamente inferior. Por ejemplo, el descansillo entre la planta baja y la primera aparece dibujado en la planta baja

La cartografía, por Mario Rodríguez (2025), está regida por la leyenda que mostramos a continuación. Os recomendamos tener claro cuales son escaleras que suben o que bajan

Puesto que es muy difícil de medir la distancia real/ideal, se ha optado por dar la información más útil que podemos ofrecer, número de controles y plantas a subir/bajar.



### Legenda Indoor

-  **Habitaciones cerradas**
-  **Zona Prohibida**
-  **Muro externo, Interno.**
-  **Pilares. Pequeños, grandes.**
-  **Escaleras, no unen plantas. Dirección subida**
-  **Escaleras que suben, bajan entre plantas**
-  **Tunel o puente, pasable por abajo.**
-  **Mesas**
-  **Estanterías o Muebles.**
-  **Sillones, bancos.**
-  **Plantas. Pequeña, grande.**
-  **Área con obstáculos.**
-  **Objeto característico.**
-  **Dirección obligatoria.**
-  **Pasaje exterior.**
-  **1 Planta.**

### Escala para todas categorías 1:1100

CATEGORÍA	Nº CONTROLES	NIVELES A SUBIR
Supera	10	3
Menores	10	2
Iniciación Femenina	12	4
Iniciación Masculina	12	4
Élite Femenina	15	10
Élite Masculina	14	12
Veteranas 55 Femenina	12	8
Veteranos 55 Masculina	13	10

### **Sprint Toruños-Campus**

La segunda parte se disputaría en el CAMPUS donde están situadas el resto de facultades pero sin entrar en los edificios y en la zona de pinares aneja. Se trata, pues, de una carrera mixta urbana-campo. El tiempo de la persona ganadora de estas carreras sprint es entre 12-14'.

Sprint muy rápido en el campus de la UCA y sus alrededores. Será un sprint llano con elecciones de ruta y algún tramo largo. Habrá partes de campo con vegetación pronunciada, así que se recomienda encarecidamente llevar calcetas, polainas o similar. **DEBIDO AL DETERIORO DEL ACERADO INTERIOR DE ALGUNAS ZONAS DE LA UCA, HAY UNAS CINTAS DELIMITADORAS QUE DEBEN SER RESPETADAS.**

CATEGORÍA	DISTANCIA	DESNIVEL	CONTROLES
Supera	1 km	0	9
Menores	1.5 km	6 m	13
Iniciación Femenina	1.7 km	0	14
Iniciación Masculina	1.9 km	4 m	14
Élite Femenina	2.4 km	15 m	14
Élite Masculina	2.6 km	15 m	14
Veteranas 55 Femenina	2 km	10 m	12
Veteranos 55 Masculina	2.2 km	8 m	14

## JUEGO LIMPIO

Confiando en la honradez de las personas que participan, no se recogerán los mapas al acabar las carreras. No obstante, se recuerdan que no se pueden mostrar a quien no haya salido aún.

Por el mismo motivo, no se podrá acceder a la zona de competición de la segunda etapa hasta la recogida del mapa en su hora de salida. Rogamos se respete la zona embargada que aparece reflejada en el mapa.

## BAÑOS

Hasta la finalización de la primera etapa, los servicios disponibles serán los de la entrada de la Algaida. Están a 250m . Se accederán por el exterior del vallado perimetral del Campus.

## CUOTAS DE INSCRIPCIONES POR PERSONA

CATEGORÍA	CON LICENCIA FEDERATIVA	SIN LICENCIA FEDERATIVA	CON RECARGO(fuera de fecha)	ALQUILER SPORTIDENT
SUPERA	4*€	+1€	+1€	2€
MENORES	2€	+1€	0	2€
INICIACION FEM/MAS	4€	+1€	+1€	2€
ÉLITE FEM/MAS	4€	+1€	+1€	2€
VETERANO 55 FEM/MAS	4€	+1€	+1€	2€

## INSCRIPCIONES

LAS INSCRIPCIONES SE HARÁN EN LA PÁGINA:

<https://www.control200.com/InfoEvento.aspx?Evento=338>.

El pago a la cuenta de Surorientando, en concepto anotar el nº de referencia de Control 200 y enviar justificante a [surorientando@gmail.com](mailto:surorientando@gmail.com)

**Número de Cuenta de CD Surorientando**

**ES86 0081 7414 8100 0149 8254**

Categoría Supera \* Puede ir acompañado de un adulto

Participantes SIN Licencia deberán proporcionar la fecha de nacimiento y el número de DNI (padre o madre en caso de la categoría iniciación menores) a la hora de hacer la inscripción para poder tramitar el seguro de prueba (1€).

Alumnado /personal de la UCA están exento de pago . **LAS CORREDORAS Y CORREDORES UCA, INDEPENDIENTEMENTE DE QUE EL SISTEMA LES GENERE UN PAGO, NO DEBEN ABONAR LA INSCRIPCIÓN.**

La inscripción supone la autorización a la grabación total o parcial de su participación en el mismo mediante fotografías, televisión, radio, vídeo y cualquier otro medio con los fines propios de la promoción de este deporte.

Las primeras **250 personas** que se inscriban recibirán una bolsa del corredor. **El detalle se recogerá en recepción antes del inicio de la prueba, apertura a las 09:30.**

**POR MOTIVOS DE RESPONSABILIDAD MEDIOAMBIENTAL NO SE DARÁN BOTELLINES DE AGUA EN LA META. SE PODRÁN RELLENAR RECIPIENTES PROPIOS EN EL CASEM.**

## **ANEXO I: DECLARACIÓN DE EXENCIÓN DE RESPONSABILIDAD DE QUIEN PARTICIPA EN LA COMPETICIÓN**

**PRUEBA: 1ª PRUEBA COMBINADA CIRCUITO DIPUTACIÓN DE CÁDIZ DE ORIENTACIÓN 2026(PUERTO REAL). 15 de marzo del 2026.**

Cada participante declara:

1. Que mi inscripción a esta prueba, o la persona a la que represento (en el caso de menores de edad) implica la aceptación de este documento en todos sus puntos.
2. Que conozco y acepto íntegramente el contenido del Boletín de la Prueba y de su Anexo, y acepto lo establecido en los reglamentos oficiales de la IOF (Federación Internacional de Orientación), FEDO (Federación Española de Orientación) FADO (Federación Andaluza de Orientación) en vigor.
3. Que me encuentro, o la persona a la que represento (en el caso de menores de edad) se encuentra, en condiciones físicas adecuadas y con entrenamiento suficientemente para participar voluntariamente en esta competición de la modalidad deportiva de Orientación.
4. Que no padezco, o la persona a la que represento (en el caso de menores de edad) no padece, enfermedad, defecto físico o lesión que pueda agravarse y perjudicar gravemente la salud al participar en esta competición de la modalidad deportiva de Orientación.
5. Que, si padeciera, o la persona a la que represento (en el caso de menores de edad) padeciera, algún tipo de lesión, defecto físico o cualquier otra circunstancia que pudiera agravarse o perjudicar gravemente la salud, al participar en esta competición de la modalidad deportiva de Orientación, lo pondré en conocimiento de la Organización, aceptando las decisiones que al respecto se adopten por sus responsables.
6. Asumo los peligros y riesgos derivados de mi participación, o de mi representado/a (en el caso de menores de edad), en esta actividad deportiva, tales como, caídas; colisión con vehículos, participantes, público; condiciones climáticas extremas y de humedad; estado de los viales, carretera y tráfico, (el presente enunciado tiene carácter meramente indicativo). Respetaré en todo momento las normas de circulación como cualquier persona viandante, siendo responsable de mi propia seguridad en relación con el tráfico urbano.
7. Que me encuentro, o mi representado/a (en el caso de menores de edad) se encuentra en posesión de la licencia federativa en vigor. En caso contrario lo haré constar en el momento de la inscripción, abonando el canon correspondiente del seguro deportivo de la prueba para cada uno de los días de participación.

8. Acepto cualquier decisión que cualquier responsable de la carrera (jueces o juezas, personal sanitario, personal técnico de la Organización) adopte sobre mi habilidad, o la de mi representado/a, para completar esta competición de la modalidad deportiva de Orientación, con seguridad y sin riesgo para la salud.
9. Autorizo al Club Deportivo SURORIENTANDO para usar cualquier fotografía, filmación, grabación o cualquier otra forma de archivo de mi participación o la de mi representado/a, en este evento, sin derecho a contraprestación económica.
10. Que eximo al Club Deportivo SURORIENTANDO y a cualquier persona física o jurídica vinculada con la organización de la prueba, de las responsabilidades derivadas de cualquier accidente causado tanto por motivo de hechos de la circulación, como por accidentes deportivos
11. Que eximo a las personas anteriormente citadas de cualquier perjuicio que, por motivos de salud, pudieran derivarse de mi participación, asumiendo personalmente el riesgo inherente para la salud que supone el esfuerzo físico requerido para la participación en esta prueba.
12. Que eximo a las personas anteriormente señaladas de cualquier responsabilidad que de la participación en la prueba pudiera derivarse, tal como pérdida o deterioro de objetos personales, por robo, extravíos u otras circunstancias.
13. Que existe la posibilidad de sufrir un accidente deportivo inherente a la práctica de la carrera, asumiendo personalmente la responsabilidad de los accidentes que pudiera causar a cualquier persona participante en la prueba, excluyendo a la Organización de cualquier responsabilidad derivada de estos accidentes.
14. Que existe la posibilidad de causar un accidente a un tercera persona ajena a la prueba, asumiendo personalmente la responsabilidad íntegra de este accidente y excluyendo a la Organización de cualquier responsabilidad derivada de estos accidentes.
15. Que declaro conocer y haber recibido información sobre los riesgos propios de la participación en esta prueba, estando conforme con la información recibida, pudiendo haber formulado las preguntas convenientes y aclaradas todas mis dudas.

#### **NOTA ADICIONAL**

La prueba va a desarrollarse en un recinto cerrado de especiales características; por lo que quienes participan SE COMPROMETEN a salvaguardar el entorno, respetando tanto la flora como cualquier elemento de las instalaciones, no tirando residuos de ningún tipo, ni orgánicos ni inorgánicos (existen papeleras distribuidas por todo el recinto) y evitando gritar y alzar la voz de forma indebida.

**EL CLUB SURORIENTANDO APLICARÁ UN PROTOCOLO DONDE SE VALORARÁ LA GESTIÓN MEDIOAMBIENTAL DE LA CARRERA.**