

MVD/jjrrh

EDICTO RELATIVO A LA PUBLICACIÓN DEL EXAMEN Y DE LA PLANTILLA PROVISIONAL DE RESPUESTAS CORRECTAS DEL PRIMER EJERCICIO DEL PROCESO CONVOCADO PARA LA SELECCIÓN, EN RÉGIMEN DE PERSONAL FUNCIONARIO DE CARRERA, DE 1 PLAZA DE VIGILANTE/A, INCLUIDA EN LA OFERTA DE EMPLEO PÚBLICO DE LA DIPUTACIÓN PROVINCIAL DE CÁDIZ PARA EL AÑO 2020, MEDIANTE EL SISTEMA DE OPOSICIÓN LIBRE.

Realizado el día 18 de febrero de 2025 el primer ejercicio del proceso selectivo indicado, el Órgano de Selección ha acordado, en sesión celebrada el mismo día, al punto Segundo, proceder a la publicación del examen y la plantilla provisional de respuestas correctas para conocimiento de las personas que han concurrido a la realización del mismo.

EXAMEN.

1.- El antónimo (contrario) de machismo es:

- a) Feminismo.
- b) Homosexualismo.
- c) Hembrismo.
- d) Masculinismo.

2.- ¿En qué año se aprobó la vigente Constitución Española?

- a) En 2020
- b) En 2010
- c) En 2001
- d) En 1978

3.- ¿Para que se utiliza la rana o ranita?

- a) Para levantar cargas pesadas.
- b) Para compactar suelos y pequeñas áreas de pavimento.
- c) Para perforar el suelo.
- d) Para mezclar cemento.

4.- Según la Ley 8/2001 de Carreteras de Andalucía, se considera travesía a:

- a) Aquel tramo urbano de carretera que no forme parte de una malla continua.
- b) Aquella parte de un tramo urbano en el que existan, al menos en uno de sus márgenes, edificaciones consolidadas, como mínimo, en las dos terceras partes de su longitud y un entramado de calles.
- c) Aquella parte de un tramo urbano en el que existan, en sus dos márgenes, edificaciones consolidadas, como mínimo, en las tres terceras partes de su longitud y un entramado de colectores distribuidores.
- d) Camino sensiblemente paralelo a una carretera interurbana, semaforizado y monitorizado por situarse dentro del entramado urbano.

5.- La retroexcavadora:

- a) Efectúa la excavación en sentido ascendente y hacia delante.
- b) La cuchara consta de dos mordazas.

Código Seguro De Verificación	3f+FwlqTBUoANMnWvpbCGQ==	Estado	Fecha y hora
Firmado Por	Mariano Viera Domínguez - Secretario Interventor	Firmado	20/02/2025 14:26:38
Observaciones		Página	1/12
Url De Verificación	https://sede.dipucadiz.es/verifirma/code/3f+FwlqTBUoANMnWvpbCGQ==		



- c) Mueve la cuchara hacia atrás, manteniéndose a nivel del carretón mas bajo.
d) La cuchara está apoyada directamente en un brazo, paralelamente al cual realiza la excavación.

6.- ¿Que capa del firme tiene menor espesor?

- a) Capa de rodadura.
b) Capa de base.
c) Capa de subbase.
d) Explanada.

7.- De los siguientes núcleos de población, indique cual es el que está más próximo al pantano de los Hurones:

- a) Bornos.
b) Arcos de la Frontera.
c) El Bosque.
d) Castellar de la Frontera.

8.- ¿Que material se usa para prevenir el crecimiento de maleza en los margenes de las carreteras?

- a) Cemento puro.
b) Arena suelta.
c) Herbicidas y geotextiles.
d) Arcilla compactada.

9.- Según el Anexo I de la Ley sobre Tráfico, Circulación de Vehículos a Motor y Seguridad Vial, se define como masa en carga:

- a) Masa del vehículo, con su equipo fijo autorizado, sin personal de servicio, pasajeros ni carga, y con su dotación completa de agua, combustible, lubricante, repuestos, herramientas y accesorios reglamentarios.
b) La masa efectiva del vehículo y de su carga, incluida la masa del personal de servicio y de los pasajeros.
c) La masa que gravita sobre el suelo, transmitida por la totalidad de las ruedas acopladas a un eje.
d) La masa máxima para la utilización de un vehículo con carga en circulación por las vías públicas.

10.- Según el artículo 18 de la Constitución Española vigente:

- a) Los españoles son mayores de edad a los veinte años.
b) Los españoles son mayores de edad a los quince años.
c) Los españoles son mayores de edad a los dieciocho años.
d) Los españoles son mayores de edad a los diecinueve años.

11.- ¿Quien es el responsable de la señalización en una obra vial?

- a) DGT.
b) La empresa encargada de la obra.
c) La policía.
d) El ayuntamiento del término municipal afectado.

12.- El barro que se queda en la calzada procedente de maquinaria agrícola en la incorporación a las carreteras provinciales, debería considerarse:

Código Seguro De Verificación	3f+FwlqTBUoANMnWvpbCGQ==	Estado	Fecha y hora
Firmado Por	Mariano Viera Domínguez - Secretario Interventor	Firmado	20/02/2025 14:26:38
Observaciones		Página	2/12
Url De Verificación	https://sede.dipucadiz.es/verifirma/code/3f+FwlqTBUoANMnWvpbCGQ==		





- a) Residuo sólido urbano, y debería recogerlo el Ayuntamiento.
- b) Restos de material granular propio de la circulación en carreteras provinciales, sin mayor incidencia en el servicio.
- c) Infracción leve según la Ley 8/2001 de Carreteras de Andalucía, ya que no suele suponer un peligro para los usuarios de la carretera.
- d) Infracción grave según la Ley 8/2001 de Carreteras de Andalucía, ya que sí puede ser un peligro para los usuarios de la carretera.

13.- Según el Reglamento General de Circulación, un panel direccional permanente es:

- a) Una señal de balizamiento.
- b) Una señal de advertencia de peligro.
- c) Una señal de prioridad.
- d) Una señal de indicación general.

14.- El requisito más importante, desde el punto de vista de la seguridad vial, para que pueda autorizarse un acceso a una carretera provincial es:

- a) Que el acceso sea únicamente a una instalación industrial.
- b) Que haya cuneta en la carretera para poder colocar el tubo pasacunetas.
- c) Que la IMD de la carretera sea menor de 1000.
- d) Que exista visibilidad.

15.- La Provincia es una entidad local determinada por la agrupación de Municipios:

- a) Con personalidad jurídica propia y plena capacidad para el cumplimiento de sus fines.
- b) Sin personalidad jurídica propia sino dependiente.
- c) No es una entidad local, sino nacional compartida.
- d) No es una entidad local, sino supralocal.

16.- El número de diputados correspondientes a cada Diputación se determina:

- a) Según el número de votos.
- b) Según el número de residentes de cada provincia.
- c) De manera ponderada por quintas partes de votos válidos.
- d) Ninguna de las anteriores es correcta.

17.- Se define travesía como:

- a) Toda vía pública situada fuera de un poblado.
- b) Toda vía pública especial para bicicletas.
- c) Parte de un tramo urbano en el que existan, al menos en uno de sus márgenes, edificaciones consolidadas, como mínimo, en las dos terceras partes de su longitud y un entramado de calles.
- d) Carretera de peaje.

18.- Según el Reglamento General de Circulación, el recorrido hacia atrás, como maniobra complementaria de la parada o el estacionamiento:

- a) Está totalmente prohibido.
- b) No podrá ser superior a 15 metros ni invadir un cruce de vías.
- c) Sólo se autoriza si hay suficiente luz natural que permita la visibilidad del vehículo.
- d) No es objeto de regulación del Reglamento.

19.- ¿Cual de los siguientes espacios naturales protegidos de Andalucía en la provincia

Código Seguro De Verificación	3f+FwlqTBUoANMnWvpbCGQ==	Estado	Fecha y hora
Firmado Por	Mariano Viera Domínguez - Secretario Interventor	Firmado	20/02/2025 14:26:38
Observaciones		Página	3/12
Url De Verificación	https://sede.dipucadiz.es/verifirma/code/3f+FwlqTBUoANMnWvpbCGQ==		



de Cádiz tienen la categoría de Parque Natural?

- a) Los Alcornocales.
- b) Complejo Endorreico de Chiclana.
- c) La Barrosa.
- d) Laguna de Medina.

20.- ¿Cuál de los siguientes es el término municipal más grande en extensión, actualmente, de la provincia de Cádiz?

- a) Alcalá de los Gazules.
- b) Jerez de la Frontera.
- c) Arcos de la Frontera.
- d) Tarifa.

21.- ¿Cuál es la principal causa por la que falla un sistema de drenaje en una carretera?

- a) Exceso de señalización vial.
- b) Uso de materiales caros.
- c) Diseño inadecuado y falta de mantenimiento.
- d) Falta de iluminación nocturna.

22.- ¿Que capa del firme está en contacto directo con los neumáticos?

- a) Capa subbase.
- b) Capa de rodadura.
- c) Capa de drenaje.
- d) Capa de cimentación.

23.- ¿Cuál es la distancia mínima de seguridad que debe mantener un vehículo respecto al que le precede en carretera?

- a) Dependerá de la velocidad y las condiciones de la vía.
- b) Siempre 50 metros.
- c) Dos metros por cada 10 km/h de velocidad.
- d) Solo es obligatoria en condiciones de baja visibilidad.

24.- ¿Cuál es el objetivo principal del drenaje en una carretera?

- a) Mejorar la apariencia de la vía.
- b) Evitar la acumulación de agua y daños en la estructura.
- c) Reducir la velocidad de los vehículos.
- d) Facilitar la construcción de puentes.

25.- Conforme al artículo 53.2 de la Constitución Española vigente, cualquier ciudadano/a podrá recabar la tutela de las libertades y derechos reconocidos en el artículo 14 y la sección 1ª del capítulo II ante los Tribunales ordinarios por un procedimiento basado en los principios de preferencia y sumariedad y, en su caso a través del...:

- a) Recurso de amparo ante el Tribunal Constitucional.
- b) Recurso de amparo ante la Oficina de Consumidores y Usuarios.
- c) Recurso de amparo ante el Servicio Andaluz de Empleo.
- d) Recurso de amparo ante el Defensor del Pueblo.

26.- Según el Anexo I de la Ley sobre Tráfico, Circulación de Vehículos a Motor y Seguridad Vial, se define como conductor profesional:

Código Seguro De Verificación	3f+FwlqTBUoANMnWvpbcGQ==	Estado	Fecha y hora
Firmado Por	Mariano Viera Domínguez - Secretario Interventor	Firmado	20/02/2025 14:26:38
Observaciones		Página	4/12
Url De Verificación	https://sede.dipucadiz.es/verifirma/code/3f+FwlqTBUoANMnWvpbcGQ==		



- a) Persona que maneja el mecanismo de dirección o va al mando de un vehículo, o a cuyo cargo está un animal o animales.
- b) Persona que, contando con el permiso o licencia de conducción necesarios, inscrito en el Registro de Conductores e Infractores y previo su consentimiento, se comunica por el titular del vehículo o, en su caso, por el arrendatario a largo plazo al Registro de Vehículos, por ser aquella que de manera usual o con mayor frecuencia conduce dicho vehículo.
- c) Persona a cuyo nombre figura inscrito el vehículo en el registro oficial correspondiente.
- d) Persona provista de la correspondiente autorización administrativa para conducir, cuya actividad laboral principal sea la conducción de vehículos a motor dedicados al transporte de mercancías o de personas, extremo que se acreditará mediante certificación expedida por la empresa para la que ejerza aquella actividad, acompañada de la correspondiente documentación acreditativa de la cotización a la Seguridad Social como trabajador de dicha empresa.

27.- ¿Que tipo de señalización deben utilizarse en una obra en carretera?

- a) Solo señalización horizontal.
- b) Señalización vertical, horizontal y dispositivos de balizamiento.
- c) Semáforos.
- d) Solo carteles informativos.

28.- El artículo 15 de la Constitución Española vigente, establece que:

- a) Todos tienen derecho a la vida y a la integridad física y moral.
- b) En ningún caso, está permitida la tortura, las penas o tratos inhumanos o degradantes.
- c) Queda abolida la pena de muerte, salvo lo que puedan disponer las leyes penales militares para tiempos de guerra.
- d) Todas son correctas.

29.- ¿Cuál de los siguientes municipios no pertenece a la provincia de Cádiz?

- a) Sanlúcar de Barrameda.
- b) Estepona.
- c) Algeciras.
- d) La Línea de la Concepción.

30.- ¿Cuál de los siguientes no es un embalse o un pantano de la provincia de Cádiz?

- a) Charco Redondo.
- b) Celemín.
- c) Guadiaro.
- d) Almodóvar.

31.- Los derechos sociales, deberes y políticas públicas en el Estatuto de Autonomía de Andalucía vienen regulados en el:

- a) Título I
- b) Título II
- c) Título III
- d) Título IV

32.- La vigente Constitución Española está formada por:

Código Seguro De Verificación	3f+FwlqTBUoANMnWvpbCGQ==	Estado	Fecha y hora
Firmado Por	Mariano Viera Domínguez - Secretario Interventor	Firmado	20/02/2025 14:26:38
Observaciones		Página	5/12
Url De Verificación	https://sede.dipucadiz.es/verifirma/code/3f+FwlqTBUoANMnWvpbCGQ==		



- a) 169 artículos, 4 disposiciones adicionales y 7 derogatorias.
- b) 169 artículos, 4 disposiciones adicionales, 9 transitorias, 1 derogatoria y 1 final.
- c) 169 artículos, 4 disposiciones adicionales, 4 transitorias, 1 derogatoria y 6 finales.
- d) 160 artículos y 2 disposiciones finales.

33.- En todas las Diputaciones existe:

- a) Presidente y Vicepresidentes.
- b) Junta de Gobierno.
- c) Pleno.
- d) Todas las anteriores son correctas.

34.- Las comarcas en que se divide la provincia de Cádiz se denominan:

- a) Bahía de Cádiz, Sierra de Jerez, Area Portuaria de Algeciras y Corredor Verde Dos Bahías.
- b) Bahía de Cádiz, Janda Litoral, Sierra Noroeste, Costa Blanca y Corredor Verde Dos Bahías.
- c) Parque Natural Bahía de Cádiz, Campo de Cádiz, Costa Noroeste, Sierra Sur y la Janda Interior.
- d) Bahía de Cádiz, Campiña de Jerez, Campo de Gibraltar, Costa Noroeste, La Janda y Sierra de Cádiz.

35.- ¿Cual de estos factores afecta la vida útil del firme?

- a) El tipo de tráfico.
- b) La cantidad de señales de tráfico.
- c) El color del pavimento.
- d) La cantidad de curvas de la carretera.

36.- El orden de actuación al acercarse a un accidente es:

- a) Proteger, avisar o alertar y socorrer.
- b) Avisar o alertar, socorrer y proteger.
- c) Proteger, socorrer y avisar o alertar.
- d) El orden es indiferente mientras se den las tres actuaciones.

37.- Si una carretera con arcén de 0,50 metros tiene una berma de 20 cm y una cuneta de desarrollo en planta de 1,80 metros, comenzando a continuación el terreno natural, ¿a cuantos metros del borde de calzada se encuentra la línea exterior de la zona de servidumbre?

- a) 8,00 metros.
- b) 8,50 metros.
- c) 10,00 metros.
- d) 10,50 metros.

38.- En la reforma de una vivienda situada a 15 metros de la calzada de una carretera provincial, detecta la construcción de un pequeño cuarto para almacén de herramientas. ¿Qué haría a continuación como vigilante de carreteras?

- a) Informar a su inmediato superior y redactar un informe que incluya un croquis acotado de las obras respecto a la calzada.
- b) Parar la obra inmediatamente, informando al responsable de la misma de la ilegalidad de la actuación.
- c) Localizar al responsable de la actuación y solicitarle los datos de contacto.

Código Seguro De Verificación	3f+FwlqTBUoANMnWvpbCGQ==	Estado	Fecha y hora
Firmado Por	Mariano Viera Domínguez - Secretario Interventor	Firmado	20/02/2025 14:26:38
Observaciones		Página	6/12
Url De Verificación	https://sede.dipucadiz.es/verifirma/code/3f+FwlqTBUoANMnWvpbCGQ==		



d) Todas las respuestas anteriores son correctas.

39.- Según el Real Decreto 1627/1997, de 24 de octubre, por el que se establecen las disposiciones mínimas de seguridad y salud en las obras de construcción, se entenderá por «promotor/a»:

- a) Cualquier persona física o jurídica por cuenta de la cual se realice una obra.
- b) La persona autora, por encargo del promotor/a, de la totalidad o parte del proyecto de obra.
- c) La persona técnica competente designada por el promotor para coordinar.
- d) El subcontratista.

40.- ¿Que tipo de suelo es el mas adecuado para la explanada de una carretera?

- a) Suelos arcillosos.
- b) Suelos compactos y bien drenados.
- c) Suelos arenosos sin cohesión.
- d) Suelos con alta humedad.

41.- ¿Cuál es la forma correcta de realizar compresiones torácicas en Reanimación Cardiopulmonar (RCP)?

- a) Con los dedos.
- b) Con una mano.
- c) Con ambas manos entrelazadas.
- d) Con el codo.

42.- Se entenderá como «riesgo laboral grave e inminente»:

- a) Aquel que no produzca un daño grave para la salud de los trabajadores.
- b) Aquel riesgo de contraer una enfermedad leve.
- c) Aquel que resulte probable racionalmente que se materialice en un futuro inmediato y pueda suponer un daño grave para la salud de los trabajadores.
- d) Aquel riesgo de contraer una enfermedad en un futuro muy lejano.

43.- ¿Cuál es el municipio de la provincia de Cádiz con menos población?


- a) Puerto Serrano.
- b) Villamartín.
- c) Villaluenga del Rosario.
- d) Grazalema.

44.- ¿Qué tipo de vías están sujetas a la normativa de tráfico en España?

- a) Solo las vías interurbanas.
- b) Solo las vías urbanas.
- c) Todas las vías de uso público y algunas privadas utilizadas por colectivos.
- d) Solo las autopistas y autovías.

45.- ¿Cual de las siguientes estructuras se usa para drenar el agua acumulada en la base del pavimento?

- a) Cunetas.
- b) Drenes subterráneos.
- c) Alcantarillas.
- d) Diques de contención.

Código Seguro De Verificación	3f+FwlqTBUoANMnWvpbCGQ==	Estado	Fecha y hora	
Firmado Por	Mariano Viera Domínguez - Secretario Interventor	Firmado	20/02/2025 14:26:38	
Observaciones		Página	7/12	
Url De Verificación	https://sede.dipucadiz.es/verifirma/code/3f+FwlqTBUoANMnWvpbCGQ==			

46.- ¿Qué es la arista exterior de la explanación?

- a) Franja longitudinal afirmada, comprendida entre el arcén y la cuneta, talud o muros de sostenimiento colindantes con el terreno natural.
- b) Borde exterior de la parte de la carretera destinada a la circulación de vehículos en circunstancias anormales de funcionamiento.
- c) Franja longitudinal pavimentada, contigua a la calzada, no destinada al uso de vehículos automóviles más que en circunstancias excepcionales.
- d) Intersección del talud del desmonte, del terraplén o de los muros de sostenimiento, colindantes con el terreno natural.

47.- ¿Qué significado tiene una línea continua en la calzada?

- a) Se puede rebasar si no vienen vehículos en sentido contrario.
- b) Prohíbe adelantar y cambiar de carril, salvo excepciones.
- c) Indica que la vía es de sentido único.
- d) Permite adelantar a motocicletas.

48.- La Comunidad Autónoma de Andalucía (artículo 9 del Estatuto de Andalucía) garantiza el pleno respeto a:

- a) A las minorías nacidas en su territorio.
- b) A las minorías que residan en su territorio.
- c) A las minorías étnicas nacidas en su territorio.
- d) Ninguna de las anteriores es correcta.

49.- ¿Que elemento de la carretera se encuentra sobre la explanada?

- a) La acera.
- b) La cuneta.
- c) el carril bici.
- d) El firme

50.- ¿Cuál es el objetivo principal del Código de Circulación?

- a) Regular el uso de bicicletas.
- b) Establecer normas para la circulación de vehículos y peatones.
- c) Prohibir el uso de teléfonos móviles en la carretera.
- d) Fomentar el uso del transporte público.

PREGUNTAS DE RESERVA


1.- ¿Cual es la función principal de la señalización vial?

- a) Obligar a los conductores a reducir la velocidad.
- b) Embellecer las carreteras.
- c) Indicar únicamente los límites de velocidad.
- d) Regular, advertir e informar a los conductores y peatones.

2.- ¿Que maquinaria se utiliza comúnmente para compactar el material en el bacheo?

- a) Grúa.
- b) Excavadora.
- c) Rodillo compactador.
- d) Maquina de pintura vial.

Código Seguro De Verificación	3f+FwlqTBUoANMnWvpbCGQ==	Estado	Fecha y hora
Firmado Por	Mariano Viera Domínguez - Secretario Interventor	Firmado	20/02/2025 14:26:38
Observaciones		Página	8/12
Url De Verificación	https://sede.dipucadiz.es/verifirma/code/3f+FwlqTBUoANMnWvpbCGQ==		



3.- ¿Cuál de los siguientes trabajos es parte de la conservación rutinaria de una carretera?

- a) Construcción de un nuevo carril.
- b) Limpieza de cunetas y drenajes.
- c) Ampliación de puentes.
- d) Instalación de semáforos.

4.- La celebración de pruebas deportivas, marchas ciclistas u otros eventos, cuyo objeto sea competir en espacio o tiempo por las vías o terrenos objeto de la legislación sobre tráfico, circulación de vehículos a motor y seguridad vial requerirá:

- a) Certificado de disponibilidad de los terrenos.
- b) Comunicación electrónica a la Subdelegación del Gobierno.
- c) Declaración de Utilidad Pública.
- d) Informe favorable del titular de la vía.

5.- ¿Qué se debe hacer si se encuentra un vehículo detenido en el arcén?

- a) Pasar rápidamente.
- b) Aumentar la velocidad.
- c) Reducir la velocidad y mantener distancia.
- d) Ignorarlo.

6.- Son acciones positivas:

- a) Medidas temporales destinadas a remover obstáculos, prejuicios, comportamientos y prácticas culturales que impiden a un grupo social determinado, que históricamente haya sido discriminado, alcanzar una situación real de igualdad de oportunidades.
- b) Medidas fijas en el tiempo destinadas a conseguir una situación igualitaria.
- c) Medidas destinadas a levantar el ánimo a las trabajadoras.
- d) Medidas temporales destinadas a fomentar situaciones de desigualdad.

7.- ¿Cuál de los siguientes aspectos no está cubierto por la Ley sobre Tráfico circulación de vehículos a motor y seguridad vial?

- a) La regulación de la velocidad máxima.
- b) La educación vial.
- c) La construcción de carreteras.
- d) Las sanciones por infracciones.

8.- ¿Cuál es el punto más alto de la provincia de Cádiz?

- a) Pico de los Reales.
- b) Pico del Torreón.
- c) Pico de la Silla.
- d) Pico de la Maroma.

9.- El municipio con más densidad de población de la provincia de Cádiz es:

- a) Jerez de la Frontera.
- b) Cádiz.
- c) Algeciras.
- d) La Línea de la Concepción.


10.- Las competencias de la Comunidad Autónoma de Andalucía se regulan en el:

Código Seguro De Verificación	3f+FwlqTBUoANMnWvpbCGQ==	Estado	Fecha y hora
Firmado Por	Mariano Viera Domínguez - Secretario Interventor	Firmado	20/02/2025 14:26:38
Observaciones		Página	9/12
Url De Verificación	https://sede.dipucadiz.es/verifirma/code/3f+FwlqTBUoANMnWvpbCGQ==		



- a) Título I del Estatuto de Andalucía.
- b) Título II del Estatuto de Andalucía.
- c) Título III del Estatuto de Andalucía.
- d) Título IV del Estatuto de Andalucía.

Código Seguro De Verificación	3f+FwlqTBUoANMnWvpbCGQ==	Estado	Fecha y hora
Firmado Por	Mariano Viera Domínguez - Secretario Interventor	Firmado	20/02/2025 14:26:38
Observaciones		Página	10/12
Url De Verificación	https://sede.dipucadiz.es/verifirma/code/3f+FwlqTBUoANMnWvpbCGQ==		





PLANTILLA PROVISIONAL DE RESPUESTAS CORRECTAS.

1.- c)	21.- c)	41.- c)
2.- d)	22.- b)	42.- c)
3.- b)	23.- a)	43.- c)
4.- b)	24.- b)	44.- c)
5.- c)	25.- a)	45.- b)
6.- a)	26.- d)	46.- d)
7.- c)	27.- b)	47.- b)
8.- c)	28.- d)	48.- b)
9.- b)	29.- b)	49.- d)
10.- c)	30.- c)	50.- b)
11.- b)	31.- a)	
12.- d)	32.- b)	
13.- a)	33.- d)	
14.- d)	34.- d)	
15.- a)	35.- a)	
16.- b)	36.- a)	
17.- c)	37.- d)	
18.- b)	38.- d)	
19.- a)	39.- a)	
20.- b)	40.- b)	

PREGUNTAS DE RESERVA

1.- d)	6.- a)
2.- c)	7.- c)
3.- b)	8.- b)
4.- d)	9.- b)
5.- c)	10.- b)

De conformidad con lo establecido en la base Décimo Segunda de las específicas, los/as aspirantes dispondrán de un plazo de cinco días hábiles para formular alegaciones contra el examen y/o plantilla provisional de respuestas correctas mediante escrito dirigido al Presidente del órgano calificador. Transcurrido el plazo señalado, el Órgano de Selección las resolverá si las hubiera y procederá a calificar el primer ejercicio de la fase de oposición, haciendo públicas las puntuaciones obtenidas en el mismo por los/as opositores/as mediante su inserción en el Tablón Electrónico de Anuncios y Edictos de la Diputación Provincial de Cádiz.

Código Seguro De Verificación	3f+FwlqTBUoANMnWvpbcGQ==	Estado	Fecha y hora
Firmado Por	Mariano Viera Domínguez - Secretario Interventor	Firmado	20/02/2025 14:26:38
Observaciones		Página	11/12
Url De Verificación	https://sede.dipucadiz.es/verifirma/code/3f+FwlqTBUoANMnWvpbcGQ==		



Lo que se comunica a los efectos oportunos y en cumplimiento de lo establecido en las bases generales y específicas que rigen el referido procedimiento selectivo.

El Secretario del Órgano de Selección

Código Seguro De Verificación	3f+FwlqTBUoANMnWvpbCGQ==	Estado	Fecha y hora
Firmado Por	Mariano Viera Domínguez - Secretario Interventor	Firmado	20/02/2025 14:26:38
Observaciones		Página	12/12
Url De Verificación	https://sede.dipucadiz.es/verifirma/code/3f+FwlqTBUoANMnWvpbCGQ==		

